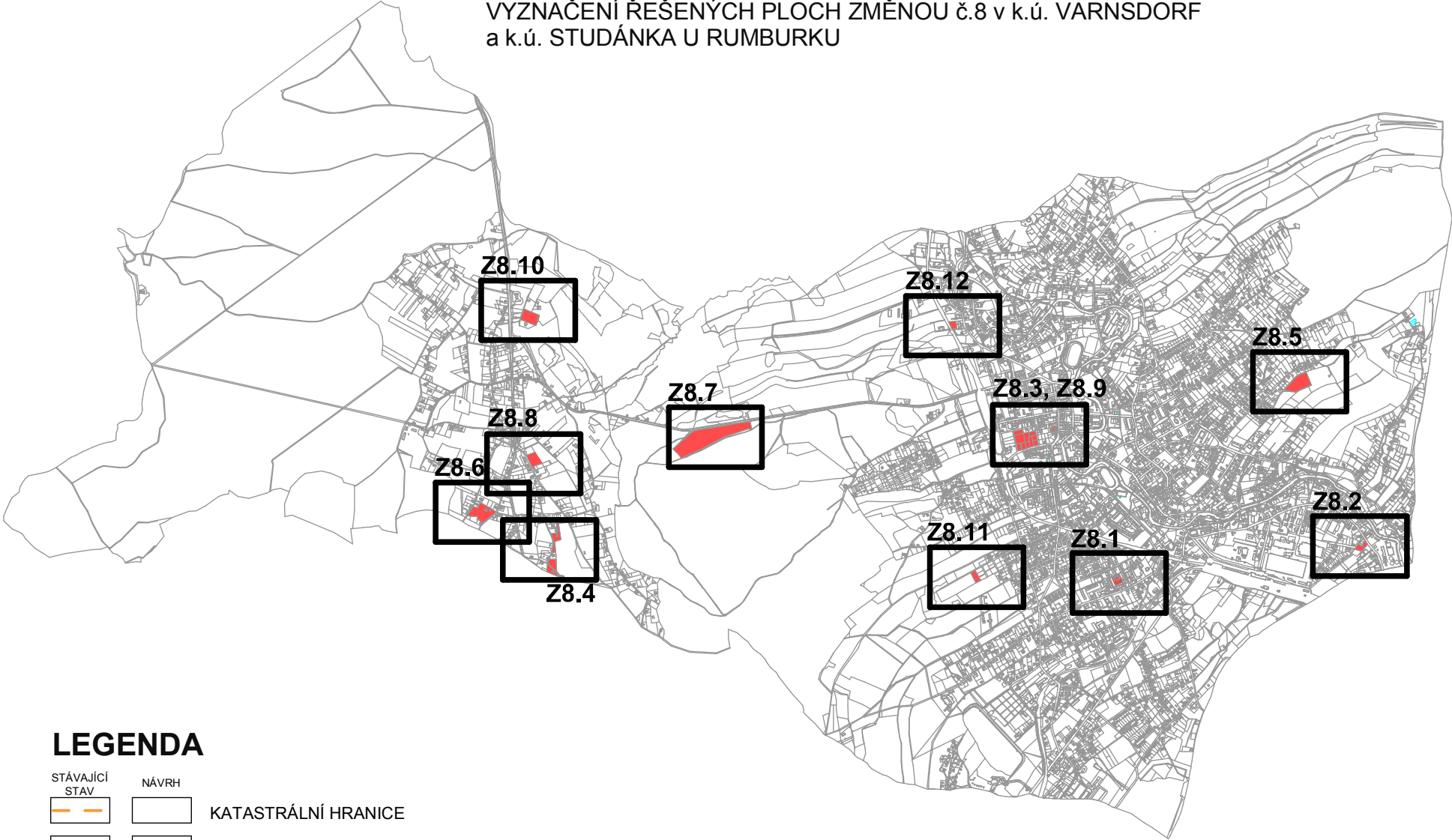


ZMĚNA č.8 ÚZEMNÍHO PLÁNU SÍDELNÍHO ÚTVARU VARNSDORF KOORDINAČNÍ VÝKRES

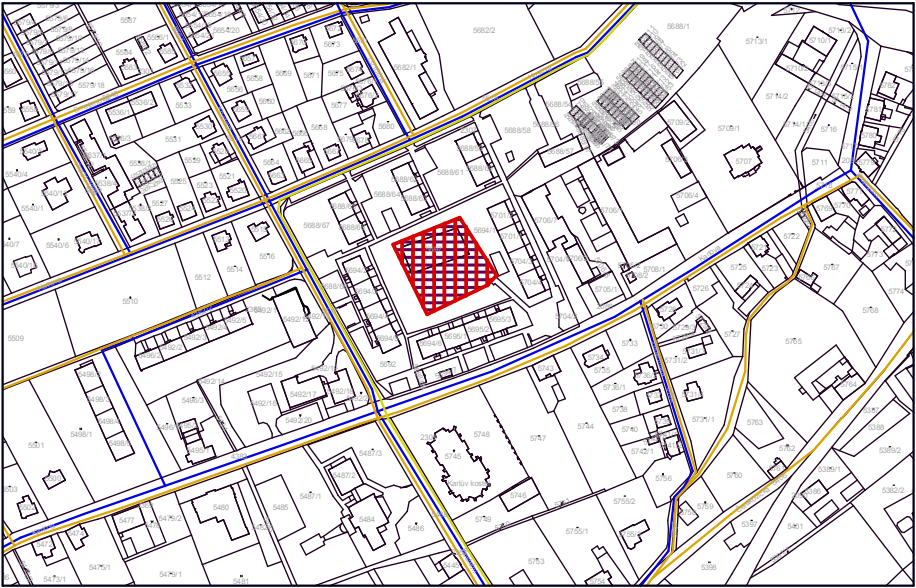
VYZNAČENÍ ŘEŠENÝCH PLOCH ZMĚNOU č.8 v k.ú. VARNSDORF
a k.ú. STUDÁNKA U RUMBURKU



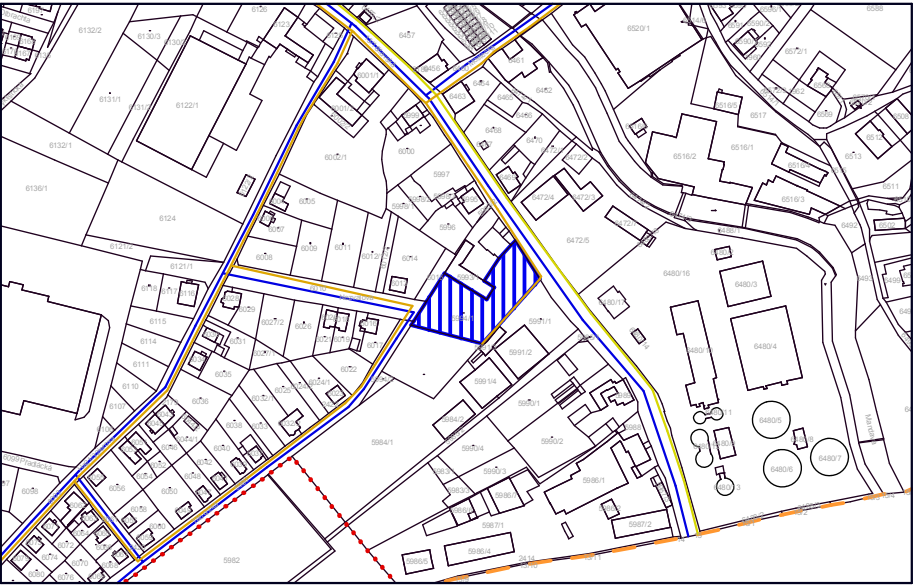
LEGENDA

STÁVAJÍCÍ STAV	NÁVRH	
		KATASTRÁLNÍ HRANICE
		HRANICE ZASTAVĚNÉHO ÚZEMÍ
		HRANICE ZASTAVITELNÉHO ÚZEMÍ
		PLOCHY PŘESTAVBY
		OBYTNÁ ZÁSTAVBA NÍZKOPODLAŽNÍ
		SMÍŠENÁ ZÁSTAVBA CENTRÁLNÍ
		ZAHRÁDKÁŘSKÉ KOLONIE
		OBČANSKÁ VYBAVENOST, SLUŽBY
		SPORTOVNÍ PLOCHY - MOTOKROS
		OCHRANNÉ PÁSMO LESA
		VODOVOD
		KANALIZACE
		PLYNOVOD
		OPTICKÝ KABEL

Z8.1



Z8.2



Z8.3, Z8.9

